

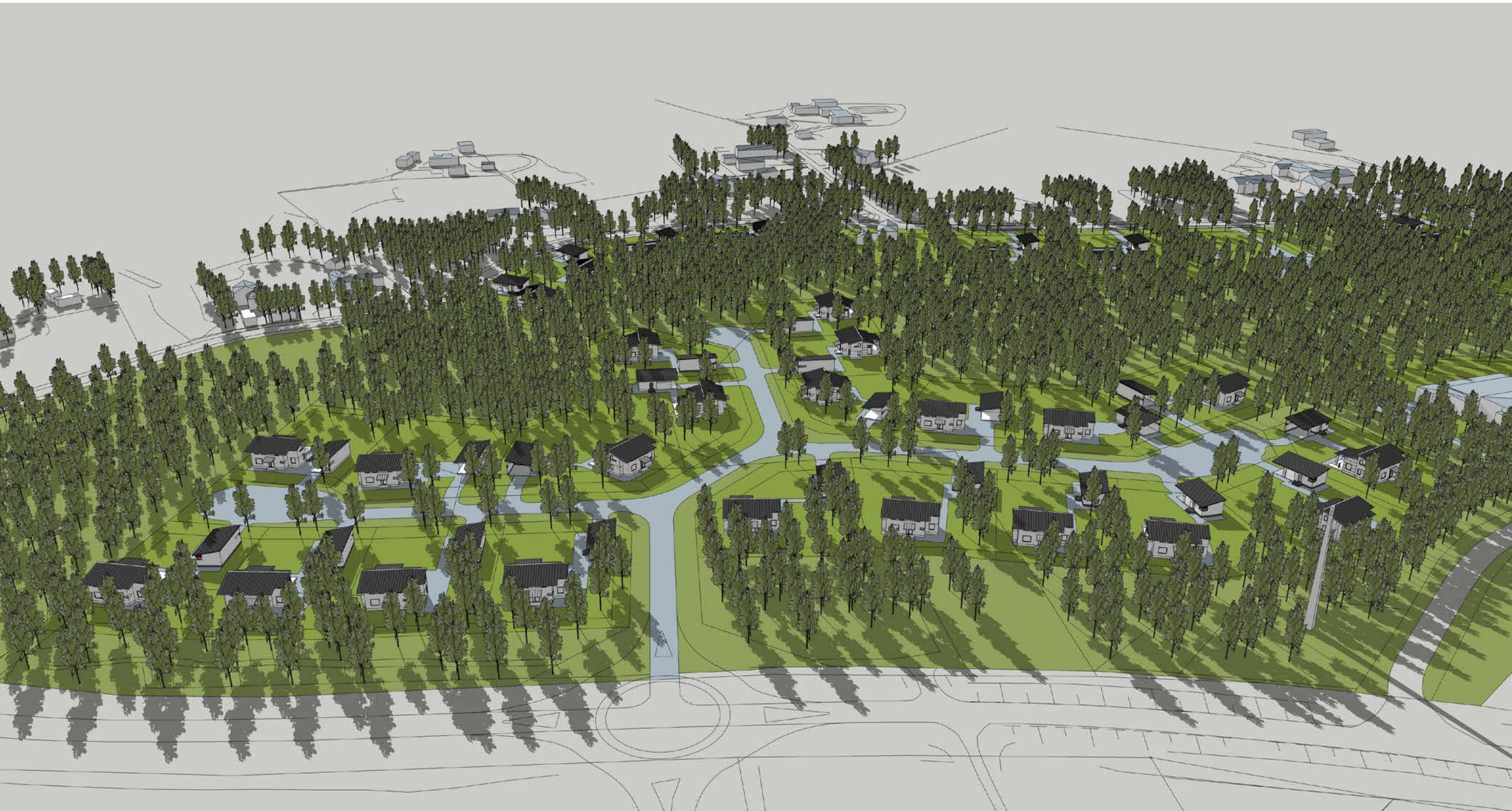


1. Tasohavainnekuva

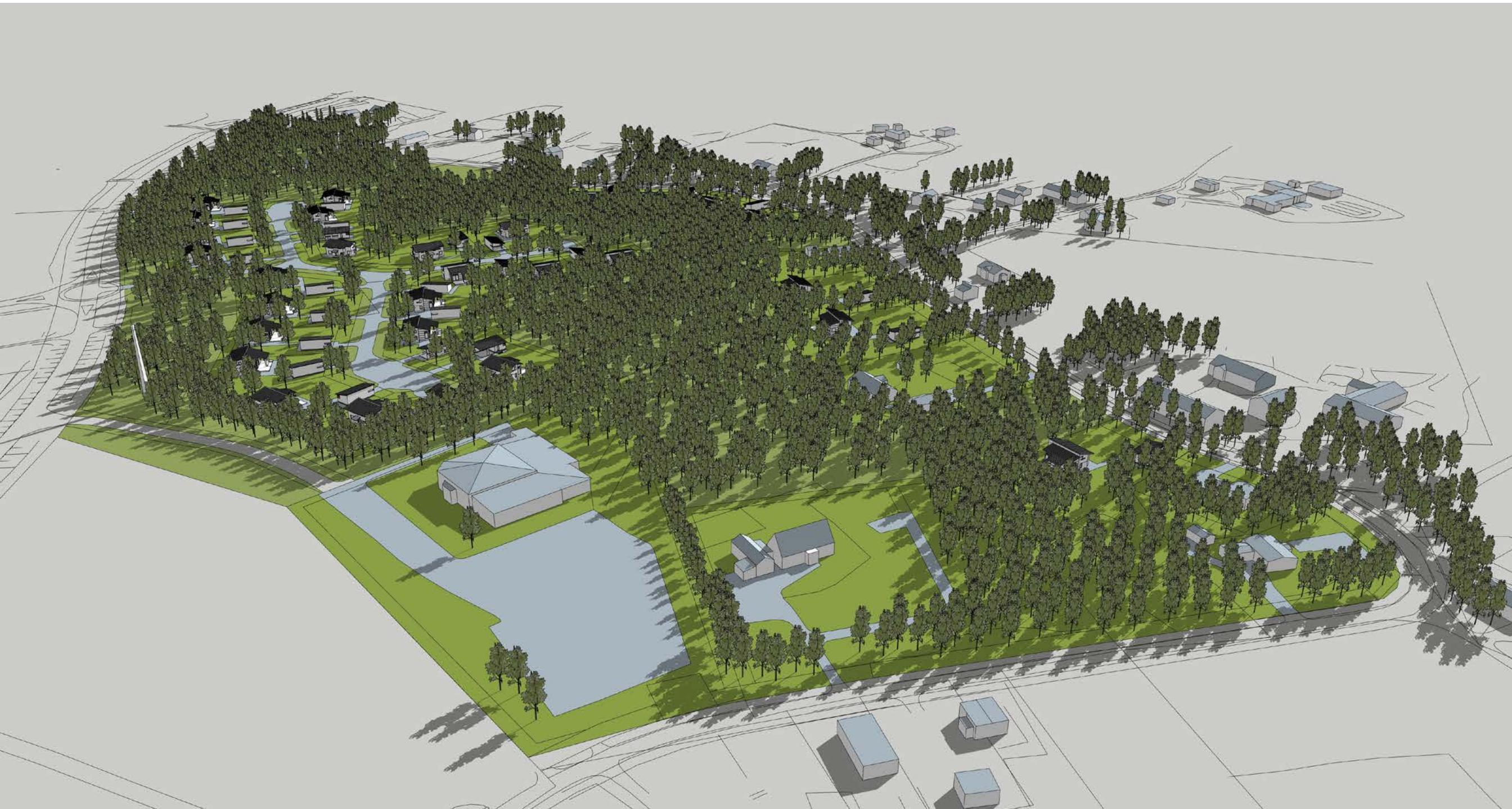
Nivala – Pirttirannan alueen asemakaavan muutos ja laajennus havainnekuvat 13.12.2021



2. Yleiskuva Pidisjärven suunnasta



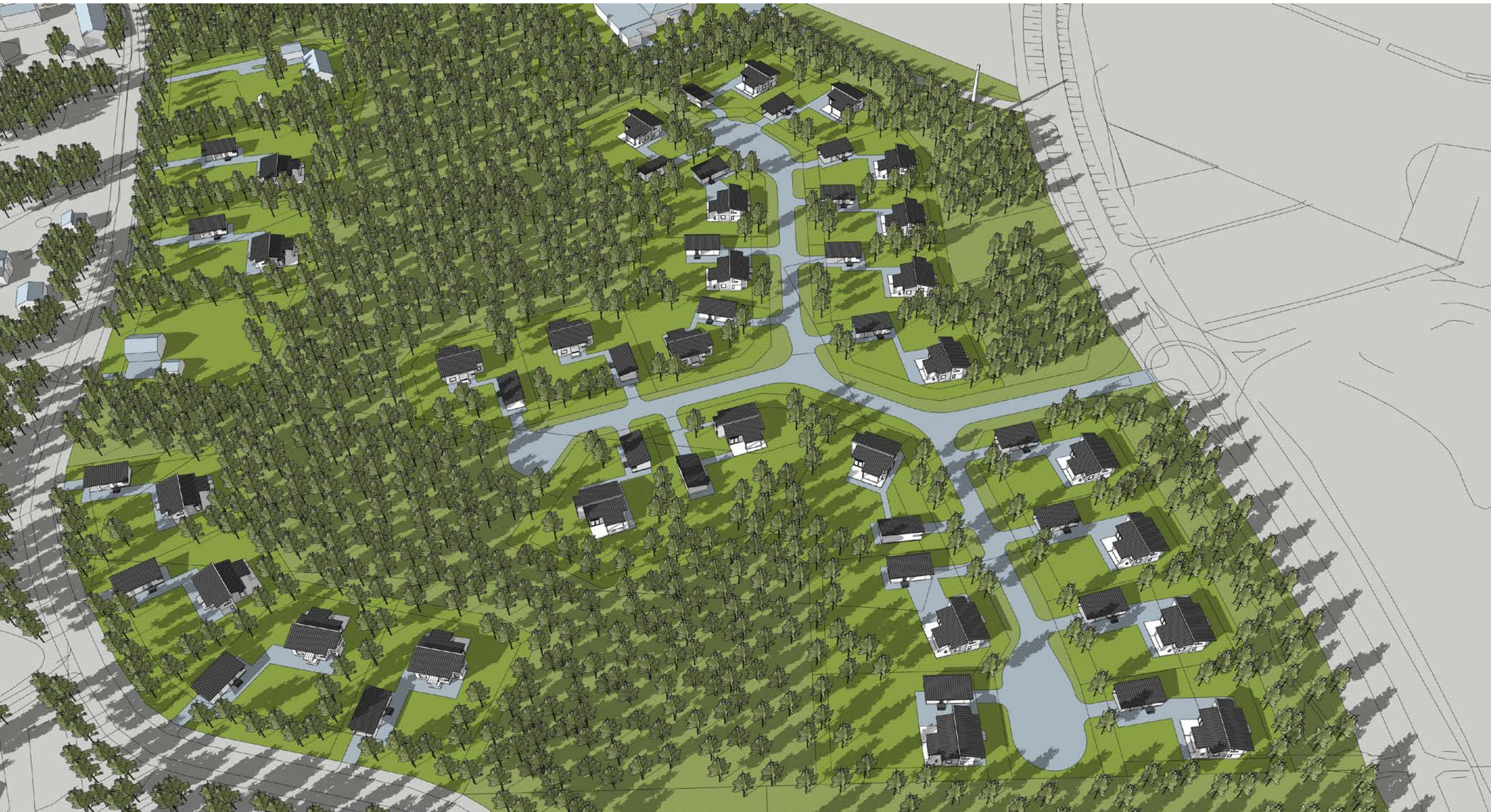
3. Näkymä Pirttirannantien suunnasta



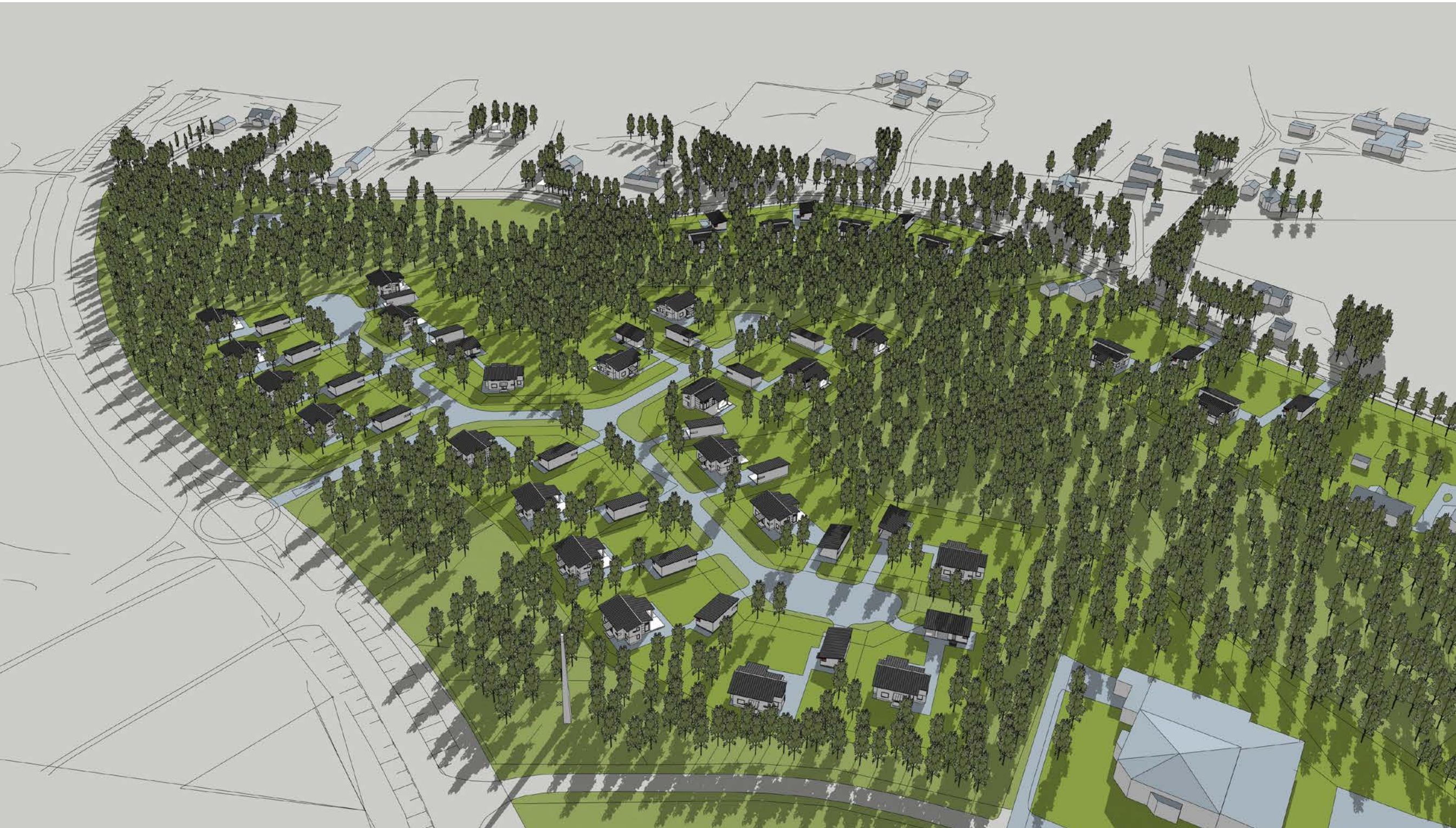
3. Yleisnäkymä luoteen suunnasta



4. Yleisnäkymä lännen suunnasta



5. Näkymä kaakon suunnasta



6. Näkymä koillisen suunnasta

