



1. Tasohavainnekuva

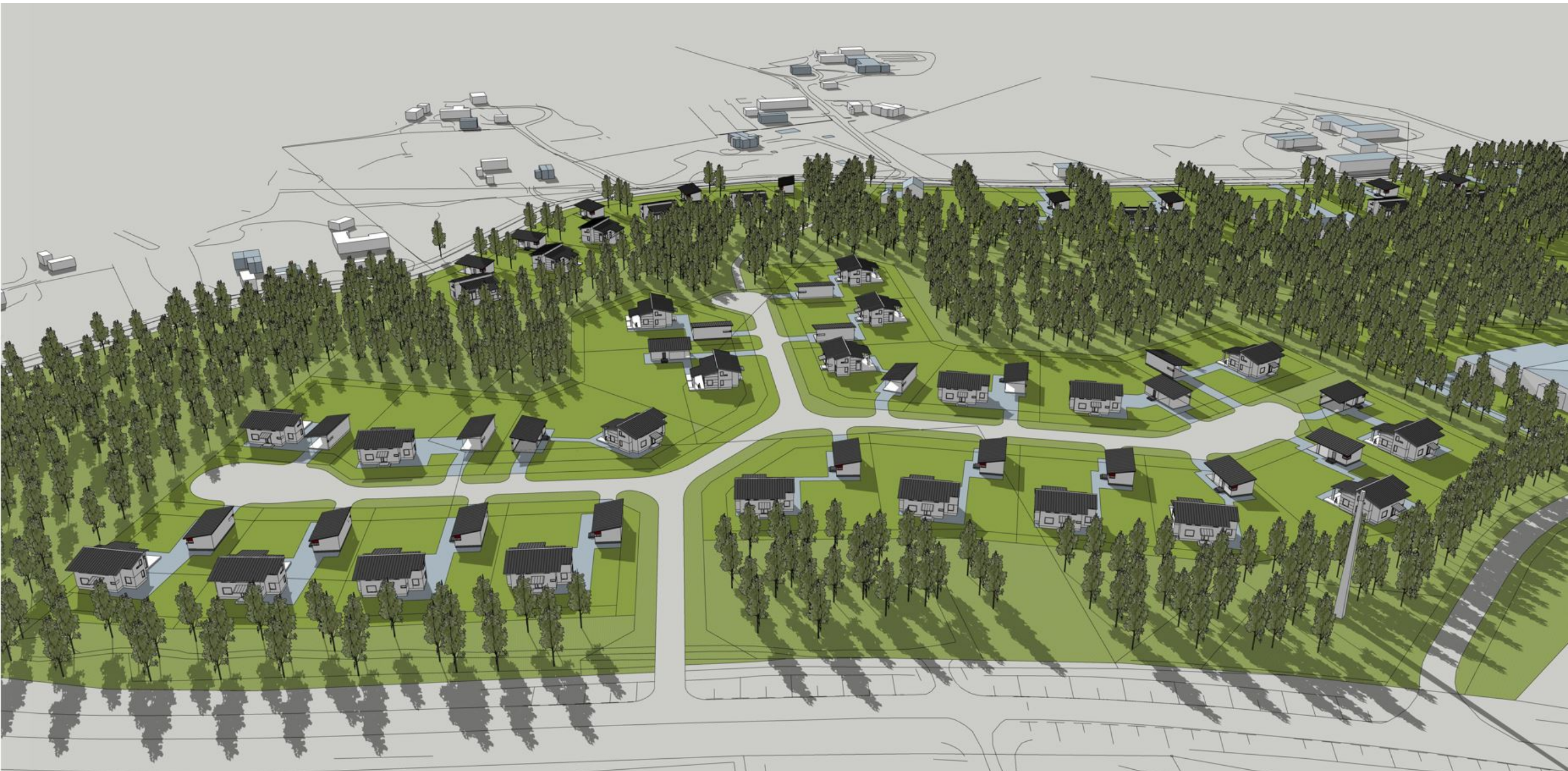
Nivala – Pirttirannan alueen asemakaavan muutos ja laajennus  
havainnekuvat 28.09.2021





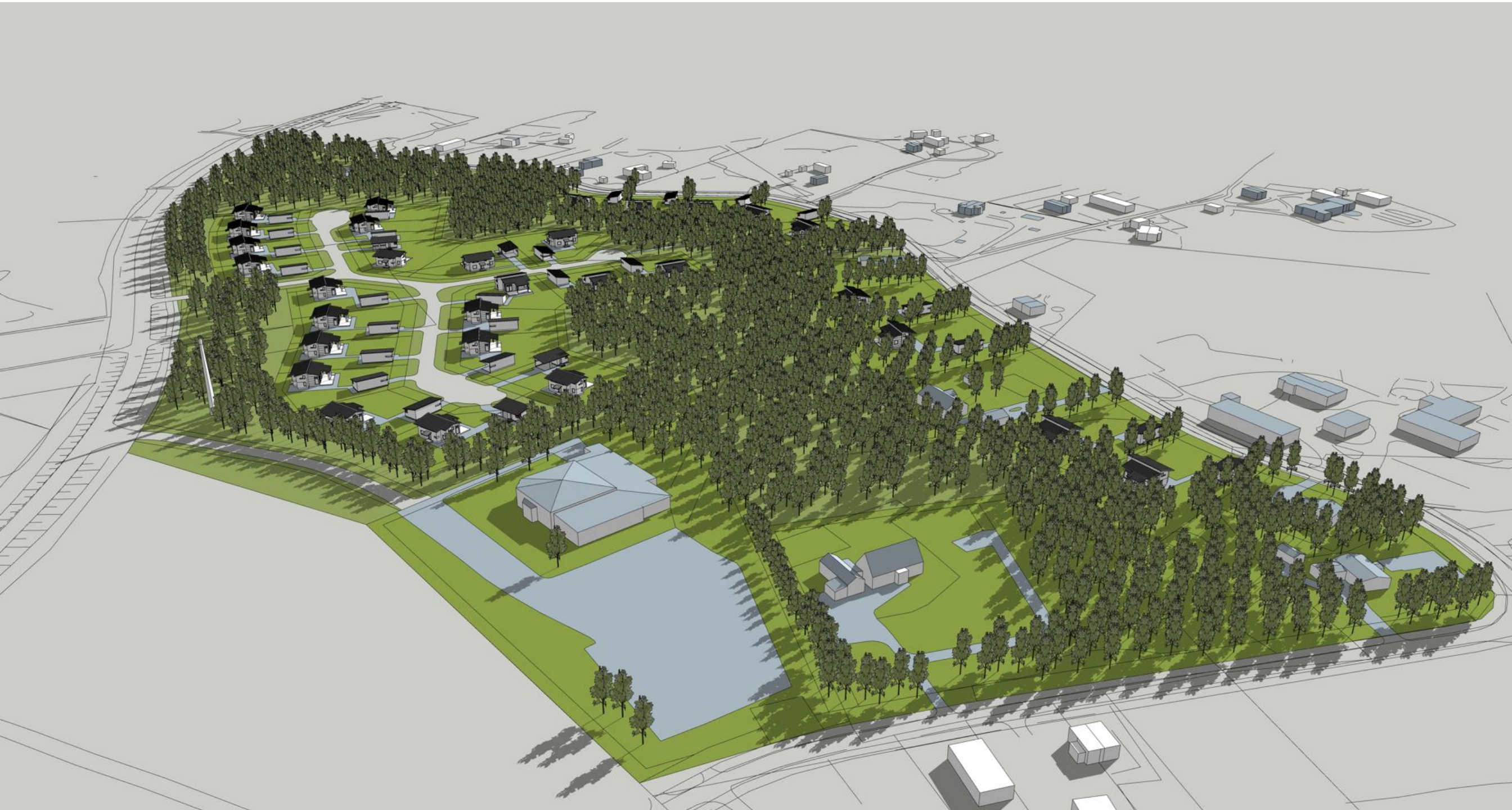
2. Yleiskuva Pidisjärven suunnasta





3. Näkymä Pirttirannantien suunnasta





3. Yleisnäkymä luoteen suunnasta





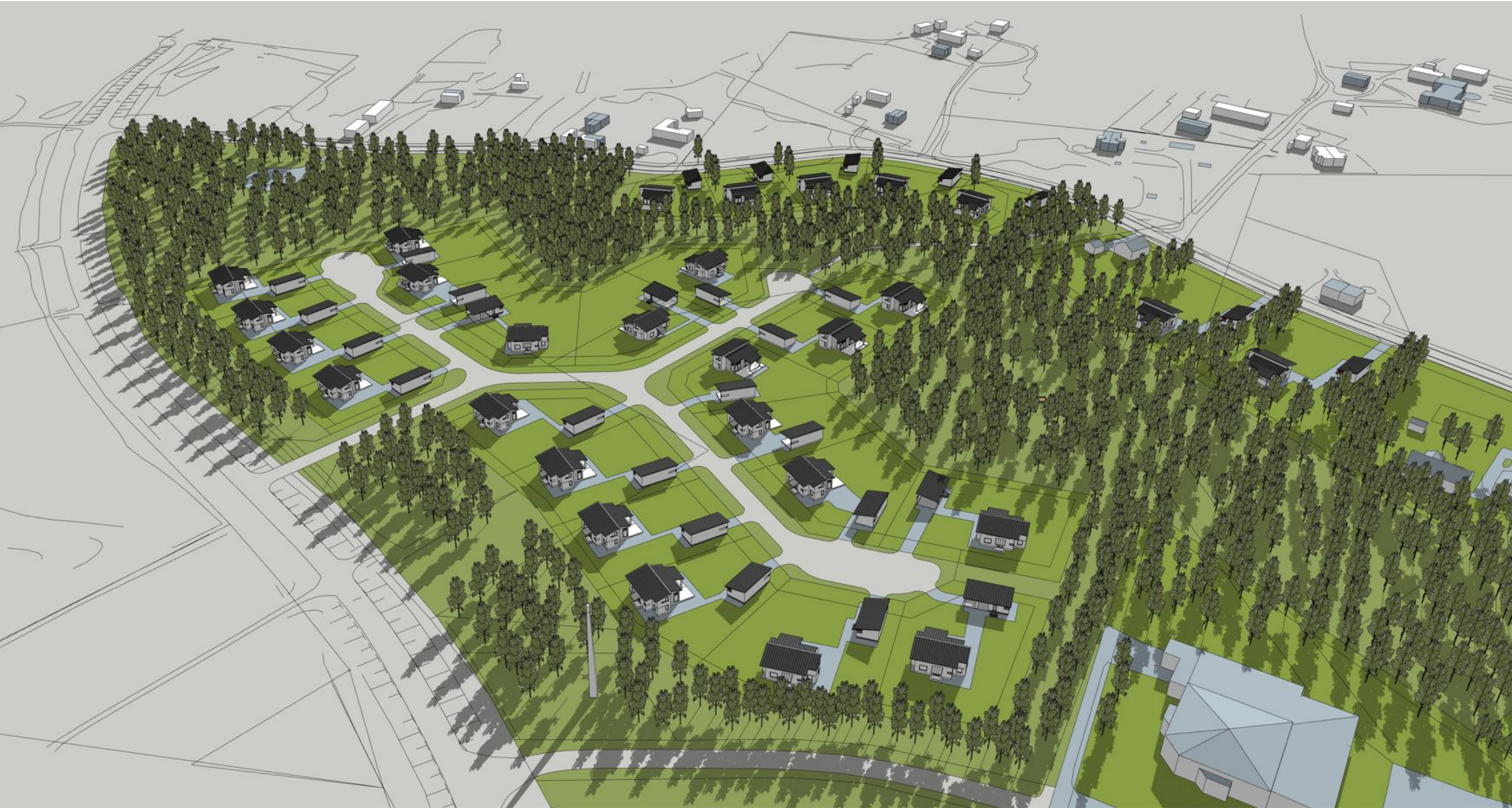
4. Yleisnäkymä lännen suunnasta





5. Näkymä kaakon suunnasta





5. Näkymä koillisen suunnasta